


# Trygghetssttning–Vejbystrand



Foto: Michelle Svantesson



**Onsdagen den 4 oktober 2017**

Upprättad 2017-11-02

Reviderad 2017-12-13

Reviderad 2018-06-26

# Upplägg och bakgrund

Genomförare: Säkerhetsenheten

## Närvarande på trygghetsvandringen:

Tjänstepersoner från kommunen, representanter från bland annat nattvandrare, fältsekreterare, Vejby byaförening, räddningstjänsten samt flera vejbybor .

## Syfte till Trygghetsvandring

Syftet är att identifiera trygga och otrygga platser och målet är att skapa trygghetshöjande åtgärder.

## Genomförande

På grund av klass 1 varningen om hård blåst bestämde vi oss för att arbeta i mindre grupper med fokus på trygghets- och otrygghetsfaktorer. Tjänstepersonerna cirkulerade runt i grupperna för att lyssna av och kunna bistå med vissa svar. Därför fick vi en trygghetssittning.



## Dokumentering

Anteckningar som fördes under mötet finner du här sammanställt, med åtgärdsstatus samt vem som är ansvarig . Under förmötet till denna trygghetsvandring inkom synpunkter som presenteras här tillsammans med dagens workshops. Mejledes har ytterligare något kommit in som även presenteras här. Det är sparsamt med bilder men kompletterat med mindre kartanvisningar istället för att lokalisera platsen.

## Protokoll

Detta protokoll finner du på [www.engelholm.se/trygghetsvandring](http://www.engelholm.se/trygghetsvandring) . Det uppdateras efter hand som svar inkommer från de olika ansvarsenheterna.

## Återgång till Vejbystrand

Ligger planerat till hösten 2019

## Hamnen



## Forts problem

- 3) Stenar på södra och västra ytterkajen är inte tillräcklig och höjd på väster pir bör byggas på. Vid högt vattenstånd och NV och V vind finns risk. En mängd lösa stenar finns.
- 4) Badstege vid badbrygga bör förbättras och varningsskylt om undervattenströmmar kan förekomma.
- 5) Är ett åtgärdsförslag.

## Förslag till åtgärder

Ej angivet på någon av punkterna

- 5) Tillåt husbilspartering—skapar en bevakningsfunktion för båtar och hamnområdet.

## Ansvarig

Ängelholms kommun

## Problem

- 1) Utplacerade betongbalkar vid hamnkrogen utgör en skaderisk och påverkar SS Delfinens seglarskola och uppställning samt nyttjande av hamnplan. Betongplintar är placerade på ej arrenderad mark.
- 2) Det finns en risk att dagvatten och vatten från hamnplanens mark trycker på och underminerar östra hamnkajen. Saknas tillräckligt med dräneringshål i



## Status

- Ø Husbilsparteringen kräver en detaljplan—punkt 5  
Punkt 1—4 ska ses över

## Svar från tjänsteperson

Alla frågor som berör hamnen hanteras i ett separat projekt som har till syfte att se över hamnarnas funktionalitet. Gäller Skäldervikens hamn samt Vejby och Magnarps hamn. Frågorna uppkommer efter varje höststorm då det är högt vattenstånd och höga vågor vilket resulterar i mer eller mindre ödeläggelse på flytbryggor, stenar som rullar ner i hamnbassängen mm. När det gäller betongplintarna så är det avgjort i ett bygglovsärende. Han måste placera sina plintar på sin egen mark.

- Samtal med hamnföreningen sker löpande med hamnföreningen

## PLATS 1a

### Teckenförklaring

● Nytt problem, ● Ska åtgärdas, ● Problemet åtgärdat, Ø Struket, ej åtgärd

#### Forts. Hamnen



#### Problem

- 1) Offentlig toalett vid hamnen bara öppet under sommaren
- 2) Grindarna till skåneleden—otillgängligt för rullatorer, barnvagnar och rullstolar.
- 3) Krogarna i hamnen—enbart öppet någon månad per år.



#### Förslag till åtgärder

- 1) Låta det vara öppet året om för vandrare och cyklister.
- 2) Annan grind som garanterar tillgängligheten och att djuren stannar innanför.
- 3) Ej angivet

#### Ansvarig

Ängelholms kommun

Privat aktör

#### Status

- Öppettiderna av toaletterna regleras av ett avtal mellan kommun och hamnförening.
- Ø Krogarna får själv avgöra om det har bäring att ha öppet mer än de har.
- Ø Skåneleden är inte markerad på kartan som lättillgänglig.

## PLATS 2

#### Stranden



#### Problem

- 1) Dålig tillgänglighet se bilaga på kommande sida.

#### Förslag till åtgärder

Ramp (permanent eller under sommaren) se mer i bilaga på kommande sidan.


#### Ansvarig

Ängelholms kommun

#### Status

- Skogsvägen är fullt tillgänglig
- Längre norrut ska man se över möjligheten att tillgänglighetsanpassa under 2018. Det är en lång process
- Ø Ramperna ned till stranden enl sid 5 håller säkerhetsmått.

## Bilaga till plats 2 Stranden: Nedgångar/trappor till stranden i Vejbystrand Sept. 2017



Otillgänglighet till stranden i Vejbystrand.

Omöjligt att ta sig ner på stranden med rollator, rullstol eller barnvagn. Stor risk för fallolyckor för t ex mindre barn som befinner sig i trappans övre del.

Betydligt bättre lösning vore trätrallor som följer marken på samma vis som på "landsidan" av nedgångarna (bild 4) alternativt sektioner som läggs ut/tas in i början respektive slutet av sommarsäsong.

Detta praktiserades t ex under -70 talet när KVS fortfarande var sjukhus. Patienterna, multihandikappade barn och ungdomar (och även allmänhet) hade då möjlighet att ta sig hela vägen ner till stranden med rullstolar, permobiler, vagnar osv.

På ett par ställen på stranden finns det partier där det inte alls är särskilt brant. Jag kan gärna vara behjälplig och visa då jag har god lokalkännedom. Har jobbat på fritidsverksamheten på dåvarande KVS och bott i området under många år.

Synpunkt vid trygghetsvandring i Vejbystrand 2017-10-04

Mai Kurdve

## PLATS 3

### Teckenförklaring

● Nytt problem, ● Ska åtgärdas, ● Problemet åtgärdat, Ø Struket, ej åtgärd

#### KVS/Viktoriagården samt torget



#### Förslag till åtgärder

- 1) Belysningen har löst sig—se över om tillhålet har minskat med bättre belysning. Belysningen mot KVS trappan—fortfarande ett problem.
- 2) Ej angivet
- 3) Ej angivet
- 4) Ej angivet

#### Ansvarig

Ängelholms kommun

Ängelholmslokaler

#### Problem

- 1) Dålig belysning trappan mot KVS—Viktoriagården. Mycket dålig belysning P-plats för Hemtjänst nord (vid Viktoriagården) tillhåll carport samt cykelförråd.
- 2) Torget samlingsplats för ungdomar
- 3) Berbisvägen saknar belysning, Brunnslock 50 mm över väg plus hål i vägbanan.
- 4) Väster om biblioteket kör man över GC-vägen

#### Status

- Belysning är utbytt mot led
- Punkt 2 Fältsekreterarna besöker Vejbystrand mellan varven
- Punkt 3 Belysning är utbytt till ledlampor.
- ? Punkt 4 Är det att man kör ut från p-plats vid bibl och korsar gångbanan, eller att man ska ta sig över Sanatoriev till GC-vägen på den andra sidan?

## PLATS 4

#### GC-väg dammen till tennisbanorna



#### Förslag till åtgärder

Ny belysning, röjning samt markbearbetning.

Se över de armaturer som inte lyser.

#### Ansvarig

Ängelholmslokaler

#### Problem

Dålig till obefintlig belysning (röd markerad sträcka) Behöver röjas och dåligt dränerad. Ungdomarna vågar inte cykla denna sträcka p g a att dt är mörkt.

Mörkt runt dammen

#### Status

- Belysning är utbytt till ledlampor.

## PLATS 5

### Teckenförklaring

● Nytt problem, ● Ska åtgärdas, ● Problemet åtgärdat, Ø Struket, ej åtgärd

#### ICA vågen och dess närhet



#### Förslag till åtgärder

- 1) Kameror vid vågen för att öka nattryggheten. Ungdomarna saknar någonstans att samlas.

#### Ansvarig

Ängelholms kommun

#### Problem

- 1) Höga ljud ungdomar samlade (kvällstid). Mopedrally.
- 2) Lekplatsen bakom ICA Vågen är mörk— saknar belysning.



#### Status

- Röjning kommer ske innan april 2018
- Ø Belysning är ej aktuell p g a avslag - punkt 2
- Punkt 1 återkommer

## PLATS 6

#### Postvägen/Sanatorievägen



#### Förslag till åtgärder

Se över bussarnas färdskrivare hur fort de egentligen färdas.  
Sätta upp företrädesskyltar korsningen Postvägen/Nybyvägen.  
Sätta upp upplysningsskyltar om hastighet på Postvägen men även Sanatorievägen  
Se över häckhöjden längs denna sträcka.

#### Ansvarig

Privata fastighetsägare

#### Problem

Postvägen mellan Sanatorievägen/Oxelvägen saknas parkeringsplatser. Bussarna håller hög hastighet denna sträcka (hela Postvägen)  
Saknar skyltning Postvägen/Nybyvägen.  
Hög hastighet längs Sanatorievägen samt höga häckar i korsningarna.

#### Status

- Kommunen lägger lappar om häckhöjd hos fastighetsägare med höga häckar
- Bussar som kör för fort, se sid 19 för åtgärd du kan göra

## PLATS 7

### Teckenförklaring

● Nytt problem, ● Ska åtgärdas, ● Problemet åtgärdat, Ø Struket, ej åtgärd

#### Busshållplatser



#### Förslag till åtgärder

Se över busshållplatserna

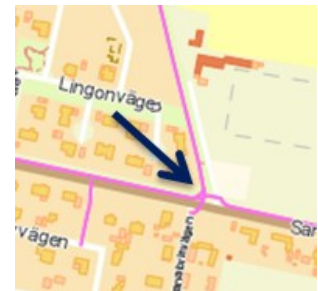
#### Ansvarig

#### Problem

Bussar håller inte angiven hastighet.

Busshållplats (blå pil) dåligt med belysning samt ingen bussficka. Särskilt vintertid då det är mörkt och ingen trottoar som avgränsar. Gäller från markering på kartan upp till korsning mot IP.

Busshållplats—Tångvägen: Trångt att köra förbi när bussen väntar in.



#### Status

● Bussar som kör för fort, se sid 19 för åtgärd du kan göra

Ø TRV väg, trångt, gör att hastigheterna hålla nere, undviker bussfickor vid nyanläggning utan det är klackhållplats som görs numera.

## PLATS 8

#### Sanatorievägen



#### Förslag till åtgärder

Sätta upp elektronisk varningsskylt—som den vid Magnarp.

Sätt upp belysning kring P-plats och vid GC-väg.

Se över korsningen gällande sikten

Sätt upp en båge som spärrar bilar för inkörsel (Sanatorievägen/Tunnbyvägen)

#### Problem

Saknas en trottoar för väntande personer (röd pil)

Elektronisk varningsskylt och hastighet vid idrottsplatsen. GC-väg används flitigt av skolelever.

Belysning saknas på P-plats och GC-väg (blå pil)

Korsningen Sanatorievägen/Sandlyckevägen dålig sikt upp mot IP.

GC-vägen vid Sanatorievägen/Tunnbyvägen används som bilväg

#### Ansvarig

Ängelholms kommun

#### Status

● Gallring vid IP ska ske innan april 2018

Ø GC-väg som används som bilväg ska rapporteras till polis. Sätts hinder upp så bidrar det till olyckor.

Ø Sikten i korsningen Sanatoriev/Sandlyckev gäller skyltning

Ø Belysning vid IP kommer inte åtgärdas

● GC-väg ska byggas klart när området sydväst om Sanatorievägen bebyggs. Röd dubbel pil anger sträckan.



## PLATS 9

### Teckenförklaring

● Nytt problem, ● Ska åtgärdas, ● Problemet åtgärdat, Ø Struket, ej åtgärd

#### Latrin för hundbajs



#### Problem

Papperskorgar för hundbajs saknas i hela Vejbystrand särskilt vid stigar och gångvägar.

#### Förslag till åtgärder

Göra en inventering och sätta upp latriner för hundbajs på väl valda ställen.

#### Ansvarig

Ängelholms kommun

#### Status

Ø Det finns inga särskilda hundlatriner i kommunen utan det blir blandat.

Ø Tillsammans med byalaget har en inventering på papperskorgar gjorts.

## PLATS 10

#### Återvinningsgård



#### Problem

Överfullt särskilt under sommartid.

#### Förslag till åtgärder

Tömma oftare under sommaren

#### Ansvarig

FTI

#### Status

● Kommunen kommer påpeka detta till ansvarig tömmare.

## PLATS 11

### Teckenförklaring

● Nytt problem, ● Ska åtgärdas, ● Problemet åtgärdat, Ø Struket, ej åtgärd

#### GC-väg Tångvägen/Nybyvägen



#### Problem

Där vägen delar sig (korsningen) saknas belysning  
Även sträckan upp mot Tångvägen är det behov av att öka belysningen.

#### Förslag till åtgärder

Se över belysning längs sträckan

#### Ansvarig

Ängelholms kommun

#### Status

Ø Belysningen är utbytt till ledlampor, vilket gjordes under våren. Förtätning ej möjligt på denna sträcka.

## PLATS 12

#### Tångvägen




#### Problem

Övergångsställe saknas så att äldre kan ta sig över med rullator.

Bristande VMA-siren

Mörkt på parkeringen vid husen (gul ring)



#### Förslag till åtgärder

Se över området

#### Ansvarig

Trafikverket

Vejbyhol AB Halmstad

Räddningstjänsten

#### Status

Ø Övergångsställe inger falsk trygghet, därför målar man ogärna in det numera inom 30-område, då det skapar olyckor.

Ø Fastighetsägaren har förstärkt belysningen och kommer inte åtgärda mer i nuläget.

Ø WMA-siren finns ej i Vejbystrand. Det görs en riskbedömning innan utplacering enligt Risk o sårbarhetsanalysen

## PLATS 13

### Teckenförklaring

● Nytt problem, ● Ska åtgärdas, ● Problemet åtgärdat, Ø Struket, ej åtgärd

#### Kohagevägen + skolan



#### Förslag till åtgärder

Klottersanera  
Se över belysningen och buskagen.

#### Ansvarig

Vattentornets fritidsförening—kohagevägen  
Ängelholmslokaler

#### Problem

Garage Kohagevägen + gångvägar runt kolonistugorna samt skolan förekommer klotter.  
Cykelvägarna—dålig belysning och högt buskage

#### Status

Oklart var det behöver röjas—kontakt ej varit möjlig med Vattentornets fritidsförening

● Röjning är beställd av GC-väg—detta stråk

Klottersanering—återkommer efter kontakt

## PLATS 14

#### Sommarsol



#### Förslag till åtgärder

Se över belysningen

#### Ansvarig

Sommarsol

#### Problem

Dålig belysning på P-plats vid entrén

#### Status

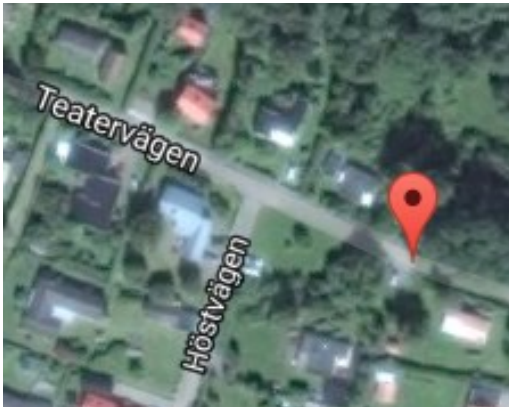
Återkommer efter att sommarsol har sett över parkeringens belysning

## PLATS 15

### Teckenförklaring

● Nytt problem, ● Ska åtgärdas, ● Problemet åtgärdat, Ø Struket, ej åtgärd

#### Teatervägen/Höstvägen



#### Förslag till åtgärder

Se över belysningen

#### Ansvarig

Ängelholms kommun

#### Problem


Dålig belysning på Teatervägen och ingen belysning på Höstvägen

#### Status

Ø Belysningen i Vejbystrand har bitvis förstärkts och man har lagt 1 miljon över budget. Befintlig budget medger inte fler investeringar. Förslag är att man lämnar in ett medborgarförslag till politiken se sid 20 hur man går tillväga.

## PLATS 16

#### Teatervägen/Haragårdsvägen



#### Förslag till åtgärder

Se över krosningen

#### Ansvarig

Ängelholms kommun

#### Problem

I korsningen står det bilar som skymmer sikten

#### Status

● 10 m regeln gäller. Kontakta Kundtjänst på 0431-87 000 och beskriv problemet så kommer parkeringsvakterna ut.

## PLATS 17

### Teckenförklaring

● Nytt problem, ● Ska åtgärdas, ● Problemet åtgärdat, Ø Struket, ej åtgärd

#### Magnarpsvägen



#### Förslag till åtgärder

Se över situationen

#### Ansvarig

Ängelholms kommun

Trafikverket

#### Problem

Från Skogsvägen/Ripvägen är det dålig belysning.  
Se markerat område

Bilarna håller hög hastighet


#### Status

● Belysning Skogsvägen/ripvägen är utbytt

Ø En omprioritering har skett—vägsträckan förses inte med en hastighetsdisplay (2018-06-26)

## PLATS 18

#### Vejbybadet



#### Förslag till åtgärder

Högre stängsel

Skylt hinder för vänsterkommande

#### Ansvarig

Ängelholms kommun

#### Problem

Skadegörelse—hoppas över staketet

Cyklar ut från Vejbybadet till GC-väg kan ej ses

#### Badet

Ansvarig för badet sätter in väktare framöver

#### Status

● Skadegörelsen—känt problem och hanteras.

● Sikt trianglarna kommer ses över

## PLATS 19

### Teckenförklaring

● Nytt problem, ● Ska åtgärdas, ● Problemet åtgärdat, Ø Struket, ej åtgärd

#### Varehögsvägen—Magnarp



#### Förslag till åtgärder

Belysning

#### Ansvarig

Ängelholms kommun

#### Problem


Ingen belysning

#### Status

Ø Se statusen på punkt 15

## PLATS 20

#### Josefins väg



#### Förslag till åtgärder

Mer belysning

#### Ansvarig

Ängelholms kommun

#### Problem

Stöld av MC i området. Lätt att snabbt gömma sig där—kolsvart och ingen vågar gå ut.

#### Status


Ø Normal standard på belysning—övrigt se statusen på punkt 15

## PLATS 21

### Teckenförklaring

● Nytt problem, ● Ska åtgärdas, ● Problemet åtgärdat, Ø Struket, ej åtgärd

#### Lindahls väg



#### Problem

Upe vid skogsdungen är en samlingsplats—utsiktsplatsen. Ungdomar grillar och samlas där, men släcker inte elden efter sig

#### Förslag till åtgärder

Kontakta Magnarps skola att de informerar om risker och eventuella konsekvenser

#### Ansvarig

Allas inkluderat Räddningstjänsten samt Ängelholms kommun

#### Status

● Att byaföreningen/föräldrar/skola samtalar om allvaret med att lämna öppen.

Räddningstjänsten utbildar klass 5 och 7 i brandkunskap—återkommer om fler insatser kan göras

## PLATS 22

#### Falkvägen/Skogsvägen



#### Problem

För höga hastigheter speciellt utmed Vejbystrands skola och Sommarsol. Ingen respekt för högerregeln. (Här finns skolbarn, rullstolar, per mobiler, rollatorer m m)

#### Förslag till åtgärder

Vägbulor, elektroniska vägs skyltar som visar hastighet för varje bil—poliskontroll?

#### Ansvarig

Ängelholms kommun

#### Status

● Falkv-Skogsv är skyltad med annan fara begränsad framkomlighet. Befintliga gupp vid Sommarsol ses över.

Ø Vägsträckan kommer inte förses med en hastighetsdisplay p g a omprioriteringar (2018-06-26)

## PLATS 23

### Teckenförklaring

● Nytt problem, ● Ska åtgärdas, ● Problemet åtgärdat, Ø Struket, ej åtgärd

#### Skogsvägen



#### Problem

Skogsvägen med angränsande vägar—speciellt Falkvägen kommer stora lastbilar över 3,5 ton kör leverans till Vejby skola och Sommarsol. Det fungerar inte bra på de små och smala vägarna. Hastighetsbegränsningen hålls ej.

#### Förslag till åtgärder

Begränsa tillåten storlek på lastbil—sätt upp skyltar

#### Ansvarig

Ängelholms kommun samt åkerier/leverantörer

#### Status

Ø Finns skyltning om begränsad framkomlighet. Vi råder inte över storleken på lastbilarna som tar sig ut. De ska följa skyltningen.

## PLATS 24

#### Vejby udde—grillplats



#### Förslag till åtgärder

Nytt vindskydd och bänkar

#### Ansvarig

Ängelholms kommun

#### Problem

Gamla Sommarsols hydda saknas vindskydd

#### Status

Ø Ett vindskydd håller inte för stormarna



## PLATS 25

### Teckenförklaring

● Nytt problem, ● Ska åtgärdas, ● Problemet åtgärdat, Ø Struket, ej åtgärd

#### Inbrott



#### Förslag till åtgärder

Informationsträff—hur skyddar vi oss mot inbrott, stölder.

Polisnärvaro

Nattvandrare

#### Ansvarig

Polis/egenansvar

#### Problem

Vejbystrand är hårt drabbat av inbrott och har ökat.

Cyklar blir stulna och ligger sedan slängda någon annanstans i bästa fall. MC-stölder. Upplevelsen är att tjuvarna är fräcka och orädda.

#### Status

● Polisen har varit ute på plats och informerat den 5 dec 2017 samband med återkopplingen.

## PLATS 26

#### Höga hastigheter—flera platser



#### Förslag till åtgärder

1,2,) Kamera, skylt som upplyser om hastighet samt gupp—kontrollera färdskrivare (bussar)

3,4) Skylt som upplyser om hastighet samt gupp

5) Ej angivet

#### Ansvarig

Trafikverket—nu, men många vägar kommer överlåtas till kommunen inom en snar framtid.

#### Problem

1. Postvägen förbi ICA
2. Sanatorievägen Raksträcka med övergångsställe förbi fotbollsplanen
3. Skogsvägen Sommarsol, skola/förskola
4. Sandlyckevägen Dagis på väg mot havet
5. Vejbystrandsvägen GC-väg från Barkåkra kyrka till Vejbystrand, upplyst (!)

#### Status

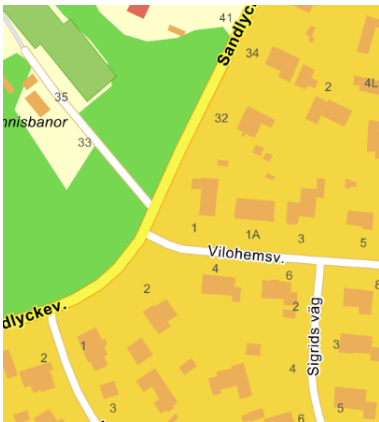
● Generellt så är det klagomål på höga hastigheter, när kommunen tar över gatorna i Vejbystrand så kan komma sätta upp hastighetsdisplay tillfälligt vid större vägar där många oskyddade trafikanter rör sig.

## PLATS 27

### Teckenförklaring

● Nytt problem, ● Ska åtgärdas, ● Problemet åtgärdat, Ø Struket, ej åtgärd

#### Sandlyckevägen 33-39/Vilohemsvägen



#### Problem

Bilarna på Sandlyckevägen och Vilohemsvägen håller hög fart och korsningen är delvis skymd

#### Förslag till åtgärder

Röjning av buskage vid infarten till tennisbanorna, förlängning av 30-sträckan vid dagiset och farthinder i Sandlyckevägen

#### Ansvarig

Ängelholms kommun

Trafikverket

#### Status

● Röjning kommer ses över innan april 2018

Ø 30-vägen övergår till 40

## PLATS 28

#### Mobilanvändning i bil



#### Problem

Mobilanvändning vid framförande av fordon

#### Förslag till åtgärder

Informera om att handsfree finns att montera

#### Ansvarig

Polisen

#### Status

● Polisiär fråga

## PLATS 29

### Teckenförklaring

● Nytt problem, ● Ska åtgärdas, ● Problemet åtgärdat, Ø Struket, ej åtgärd

#### Skogsvägen—udden



#### Förslag till åtgärder

Sätt upp bom med lås så att servicebilen som ska tömma sopporna kommer in.

#### Ansvarig

Ängelholms kommun

#### Problem

Bilar kör in på GV-vägarna

#### Status

- Undersökas
- Ø Bommar framkallar olyckor därför byggs inte hinder upp

## PLATS 30

#### Halkbekämpning



#### Förslag till åtgärder

Bättre halkbekämpning

#### Ansvarig

Ängelholms kommun

#### Problem

Sandning/saltning av GC-vägarna upplevs bristfälligt

#### Status

- Framförs till vägunderhållarna

## Reflektioner stort som smått

- ♥ Att ha goda grannar—gemenskap
- ♥ Alla känner varandra—gemensamma aktiviteter
- ♥ Då Vejbystrand är en trevlig ort att bo i så ta våra förslag på allvar så vi kan bo tryggt här.
  
- ☛ Södra delen av Vejbystrand var ej med på kartbilden. Förslag är att förlägga en fysisk trygghetsvandring.
  - ◆ Vid uttag av kartan kom inte dessa delar med. Skiljelinjen mellan Magnarp och Vejbystrand är hårfin. En trygghetsvandringen behöver avgränsas för att inte bli för vidsträckt och svårövergriplig/Christina Frånberg Nilsson

## Efterfrågat

- ☛ Subventionerad kostnad för DNA-märkning
  - ◆ Via Sparbanken Gripen kan man köpa ett SmartWater DNA-märkningspaket för halva priset—349 kr mot ordinarie 699 kr. Gå in på denna länk genom att kopiera länken och klistra in den alternativt skriv in den.  
<https://shop.smartwatersverige.se/angelholm-1>
  
- ☛ Trafikspeglar var ansöker man tillstånd för detta?
  - ◆ Är det anslutning till en statlig väg gör man en ansökan hos Trafikverket på [trafikverket@trafikverket.se](mailto:trafikverket@trafikverket.se)  
Gällande kommunala vägar gäller följande:  
Det tillåts inte några trafikspeglar längs med kommunala vägnätet och det beror på att den förvrängda spegelbilden gör att många trafikanter missbedömer såväl hastighet för som avståndet till det faktiska fordonet. Snö, regn, fågelspill m m som fastnar på spegelytan liksom stenskott och vandalisering minskar ännu mer den förväntade effekten.

## Bussar som kör för fort

- ♥ Ta klockslag och vilken buss det är och anmäl in till Skånetrafiken på 0771-77 77 77 eller gå in på deras hemsida <https://www.skanetrafi ken.se/kundservice/synpunkter-pa-trafikinformation/>

## Vad vi själva kan bidra med för ökad trygghet

- ♥ Felanmäla när vi ser något som behöver åtgärdas, se felanmälan.
- ♥ Hålla hastighetsbegränsningarna.
- ♥ Engagera dig i nattvandrarerna.
- ♥ Gå med i grannsamverkan som finns i din närhet eller starta upp en.
- ♥ Använd dig av teknisk lösning som appar som Coyard eller Trygve.
- ♥ Säga på ett trevligt sätt till ungdomar som stökar att lugna ned sig och vara rädd om saker i deras omgivning.

## Lämna synpunkter

Har du förslag på var du vill se en trygghetsvandring? Eller vill du beskriva var du känner dig otrygg respektive trygg, får du gärna skriva till oss på [trygghetsvandring@engelholm.se](mailto:trygghetsvandring@engelholm.se)

## Felanmälan

På Ängelholms hemsida kan du göra en felanmälan som du har upptäckt. För mer information gå in på denna länk <http://www.engelholm.se/Kontakt/>

Belysningsstolpar som **inte** lyser och tillhör trafikverket ring:

Trafikverkets felanmälan 0771-921 921

## Medborgarförslag

Du som är folkbokförd i Ängelholms kommun får ställa medborgarförslag till kommunfullmäktige. Det krävs ingen rösträtt, så även personer med utländskt medborgarskap, barn och ungdomar har rätt att ställa förslag. Föreningar, råd eller dylikt kan dock inte lämna medborgarförslag.

Mer information finns på [www.engelholm.se](http://www.engelholm.se) under medborgarförslag

## Vad händer nu?

Samtliga punkter som har framkommit under trygghetsvandringen kommer gås igenom. Den som står som ansvarig kommer att få tid att ta informationen till sig och återkomma med svar. Antingen kan problemet åtgärdas och i andra situationer kan det inte åtgärdas. Du kan se detta enkelt på statusuppdateringarna som kommer förändras allt eftersom var punkt arbetas av.

## Coyard eller Trygve

Det är appar som man kan via grannsamverkan ha en dialog med varandra om iakttagelser man gör i sin närhet. Det kan röra sig om att man t ex sett en bil som cirkulerar i området, någon uppträder på ett visst sätt eller man bevittnar brott av något slag.

Leif Nyrell kan berätta mer om appen Coyard och om dess funktioner. Mer info om Coyard finner du på <http://coyards.se/>.

Kontakt till Leif Nyrell 0707-36 11 98.

*Ett stort tack till alla er som har bidragit till trygghetsutredningen  
och som har besvarat frågor samt bidragit till trygghetskapande åtgärder!*

Säkerhetsenheten  
Ängelholms kommun