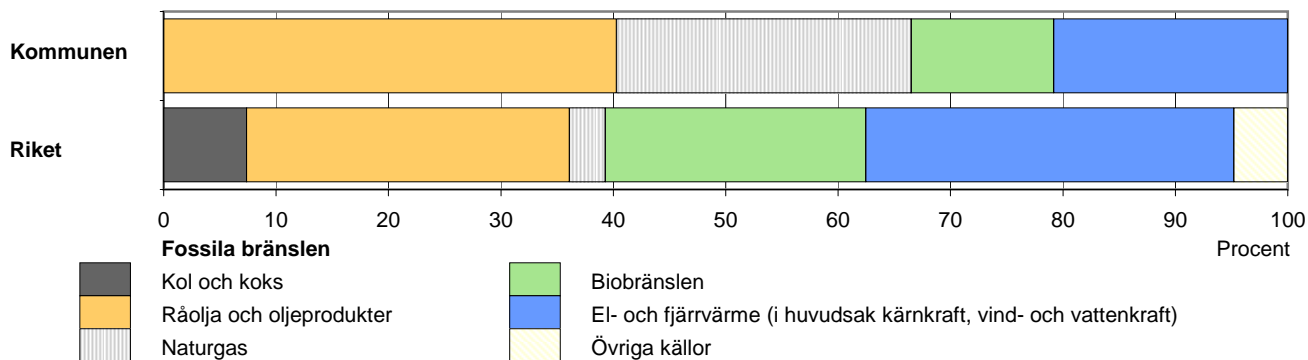


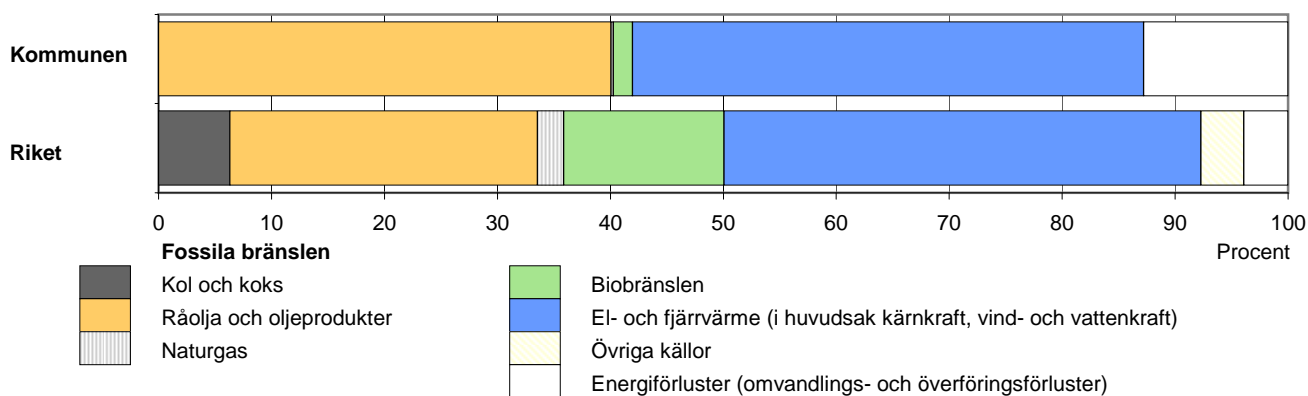
Ängelholm

2007 Kommunfakta – energi & miljö

Total tillförsel efter energibärare 2004

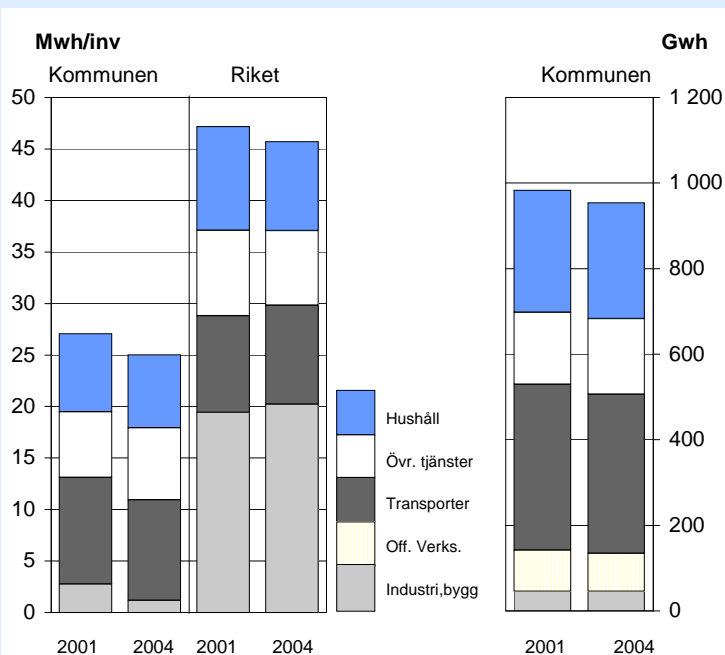


Slutlig användning efter energibärare 2004



I ett 40-tal kommuner är den slutliga användningen per energibärare högre än motsvarande tillförsel, se definitionsblad

Slutlig användning efter sektor 2004



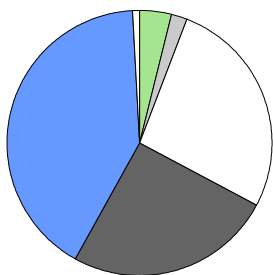
Koldioxidutsläpp efter sektor 2004

	1990	2000	2004
Kommunen			
Hushållssektorn	500	500	99
Alla sektorer	4 300	4 200	4 549
Länet			
Hushållssektorn	612	555	200
Alla sektorer	4 863	5 017	4 505
Riket			
Alla sektorer	6 600	5 900	5 895
OECD-länder			
Alla sektorer	..	10 900	..
Utvecklingsländer			
Alla sektorer	..	1 900	..

Utsläpp i kg/inv OBS kommun-länsvärden är underskattade jämfört med rikets värden. Se definitionsblad.

Koldioxidutsläpp från vägtrafiken efter näringsgren 2004

Kommunen



Jord-, skogsbruk och fiske
Tillverkning och energi m.m.
Tjänster
Transportföretag
Hushåll m.m.
Offentlig konsumtion

Kommunen Länet Riket

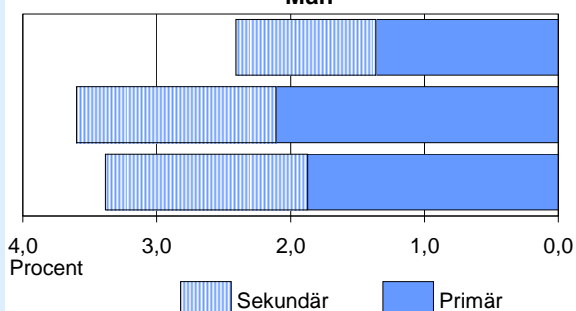
	Kommunen	Länet	Riket
Jord-, skogsbruk och fiske	4	84	752
Tillverkning och energi m.m.	2	90	703
Tjänster	30	470	3 668
Transportföretag	28	485	3 357
Hushåll m.m.	46	1 212	9 412
Offentlig konsumtion	1	31	260
Totalt	111	2 373	18 152

Avser utsläpp från person-, lastbilar och bussar (1 000 ton)

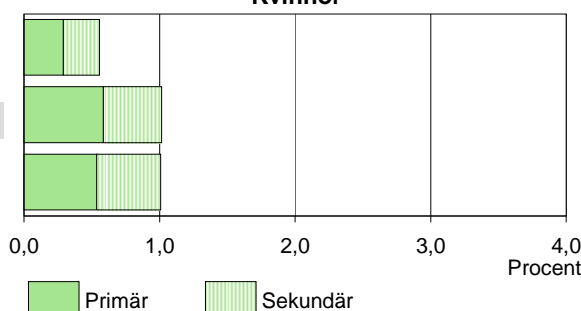
Förvärvsarbetande i miljöföretag 2004

Män

Kvinnor



Kommunen
Länet
Riket



Avser andel (%) av förvärvsarbetande dagbefolkning (16+ år med arbetsplats i regionen)

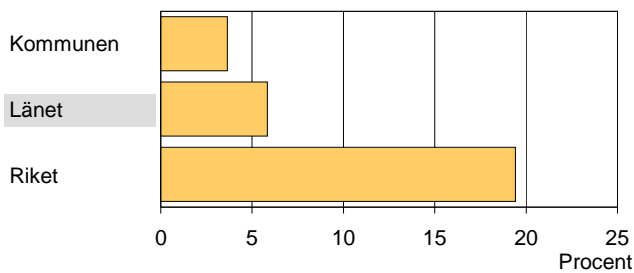
Skyddad natur 2004

	Kommunen		Riket	
	Km ²	%	Km ²	%
Nationalpark	0	0	6 998	1
Naturreservat	0	0	40 437	8
Naturvårdsområden	0	0	1 994	0
Djurskyddsområden	0	0	49 424	9
Totalt skyddad natur	482	100	531 731	100

Inklusive vatten

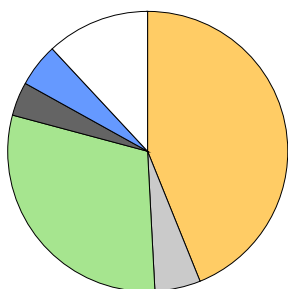
Ekologisk odling 2005

Andel åkermark m. miljöstöd f. ekol. odl.



Markanvändning 2005

Kommunen



Åkermark
Betesmark
Skogsmark
Skogsimpediment
Tätortsareal
Övrig areal

Kommunen Länet Riket
Km² % Km² % Km² %

	Kommunen	Länet	Riket
Åkermark	186 44	4 497 41	27 855 7
Betesmark	22 5	837 8	7 271 2
Skogsmark	127 30	3 522 32	224 385 55
Skogsimpediment	16 4	313 3	62 542 15
Tätortsareal	21 5	582 5	5 286 1
Övrig areal	51 12	1 284 12	82 938 20
Total landareal	423 100	11 034 100	410 278 100
Förändring i åkerarealen *	-18	-18	-25

* Förändring sedan 1951, procent