












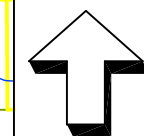


# MARKANVÄNDNINGSKARTA

-  Utbyggnadsområde, se vidare s. 22 i planbeskrivningen
-  Utbyggnadsområde, se vidare s. 22 i planbeskrivningen
-  Ev. framtida utbyggnadsområde, se vidare s. 22 i planbeskrivningen
-  Pågatågsstation, se vidare s. 31 i planbeskrivningen
-  Huvudvägnätet, se vidare s. 31 i planbeskrivningen
-  Reservat för framtida trafikplats på E6an, se vidare s. 31 i planbeskrivningen
-  Strandskydd, se vidare s. 58 i planbeskrivningen
-  Registrerade fornminnen, se vidare s. 42 i planbeskrivningen
-  Riksstress för kustzonen, 4 kap MB, se vidare s. 55 i planbeskrivningen
-  Riksstress för friluftslivet, 3 kap MB, se vidare s. 55 i planbeskrivningen
-  Riksstress för friluftslivet, 4 kap MB, se vidare s. 55 i planbeskrivningen
-  Riksstress för flygplatsen, 3 kap MB, se vidare s. 56 i planbeskrivningen
-  Plangräns



SKALA 1:20 000 (A3)  
0 100 200 300 400 500 1000 m

ANTAGANDEHANDLING  
FÖRDJUPAD ÖVERSIKTSPLAN  
BARKÅKRA  
ÄNGELHOLMS KOMMUN  
1 DECEMBER 2010

Antagen av Kommunfullmäktige  
2011-02-21