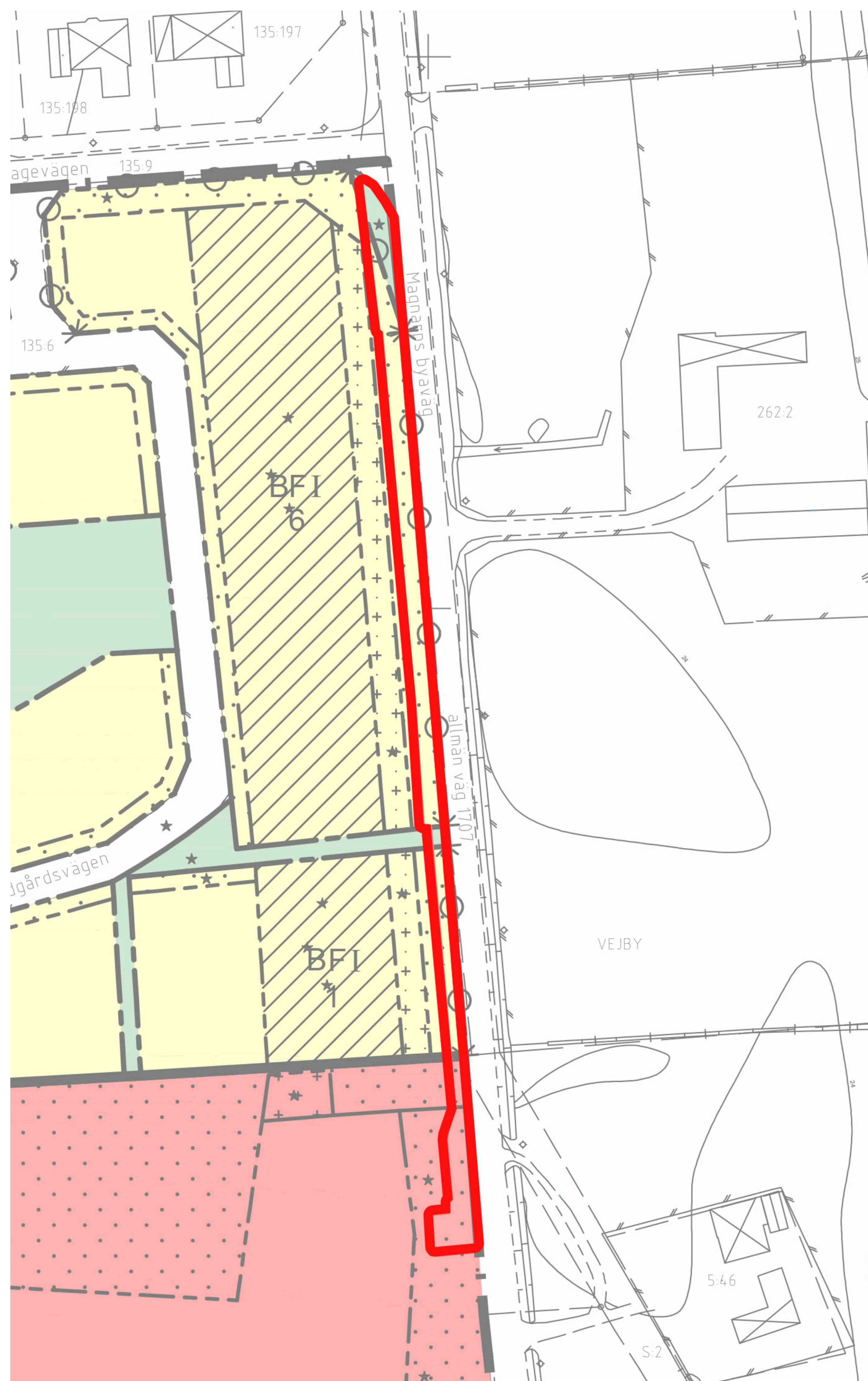
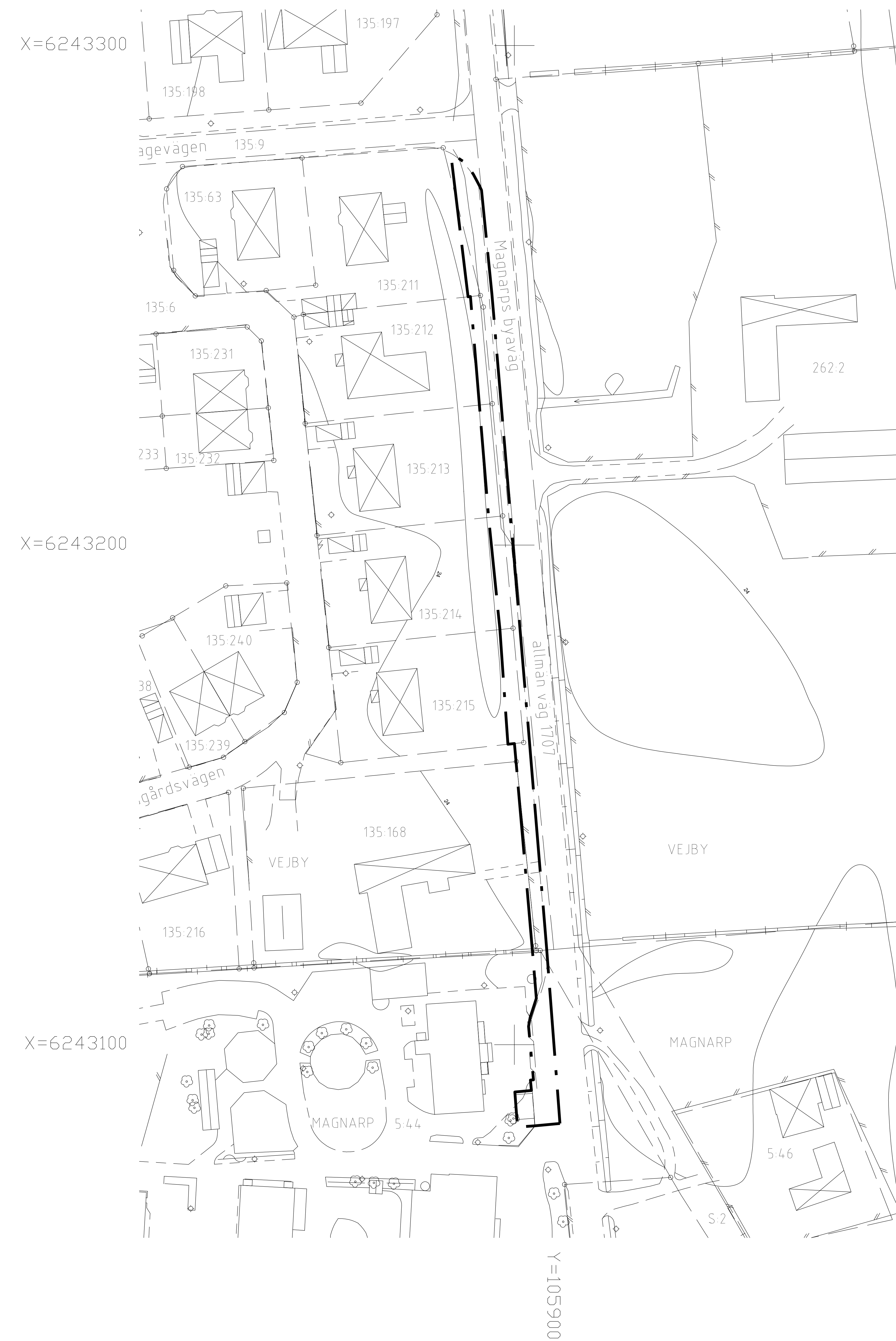


Gällande detaljplaner B 547 i norr och B 571 i söder. De delar som upphävs är markerade med rött



## Upphävande av detaljplaner för del av Magnarp 5:44 m. fl.




**PLANBESTÄMMELSER**  
Följande gäller inom områden med nedanstående beteckningar. Endast angiven användning och utformning är tillåten. Bestämmelser utan beteckning gäller inom hela planområdet.

**GRÄNSBETECKNINGAR**  
Planområdesgräns  
Gällande detaljplaner B547 och B571 upphör att gälla inom de delar som ingår i planområdet.

**GRUNDKARTANS BETECKNINGAR**

- FASTIGHETSGRÄNS
- TRAKTGRÄNS
- BYGGNADER, FASADLINJER REDOVISADE
- STAKET
- HÄCK
- MUR/STENMUR
- VÄGKANT
- DIKE
- LÖVTRÄD
- NIVÅKURVOR
- RUTNÄTSPUNKT

Koordinatsystem i plan: SWEREF 99 13 30  
Koordinatsystem i höjd: RH 2000  
Koordinatavvikelse: 250 mm  
Fastighetsredovisningen aktuell: 2021-03-03  
Grundkartan upprättad: 2021-03-03



Skala 1:500(A0)  
0 10 20 30 40 50 m

Till planen hör:	Mjölkonsekvensbeskrivning	Planavgift debiteras ej
Planprogram	Fastighetsbeteckning	Planavgift debiteras
Planbeteckning	Samrådsredovisning	Gränsvärdsutlåtande
Illustrationskarta	Gränsvärdsutlåtande	

**Upphävande av detaljplaner för**  
**Del av Magnarp 5:44 m fl, Vejbystrand**

Ångeholms kommun	Skåne län	Beslutsdatum	Inrättad
Antagandehandling		Antagande	
Samhälls/Planenheten		Laga kraft	
Upprättad den 4 maj 2021		Ritad/konstruerad av	
		KS 2020/361	
		SBN 2020/167	
Linda Svederberg Planchef	Malin Haraldsson Planarkitekt	PL 20-0012	

B 547

B 571

X=6243300

X=6243200

X=6243100

Y=105900