
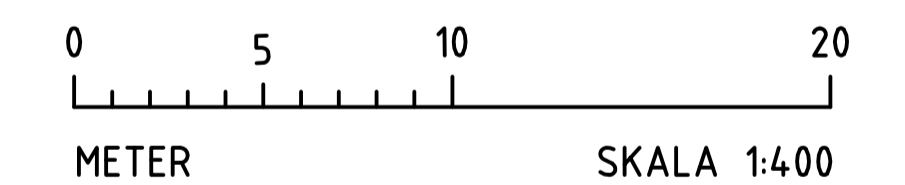


A-01-1-0001  
SITUATIONSPLAN  
TILLFÄLLIGT BYGGLOV  
FÖR ETABLERINGSOMRÅDE  
2020-05-25

FÖRKLARINGAR

Mått anges i meter.

-  Byggstängsel, höjd 2,0m varmförzinkat nät
- BS Byggstängsel med insyn, transparent
- INBS Byggstängsel med insynsskydd på insidan

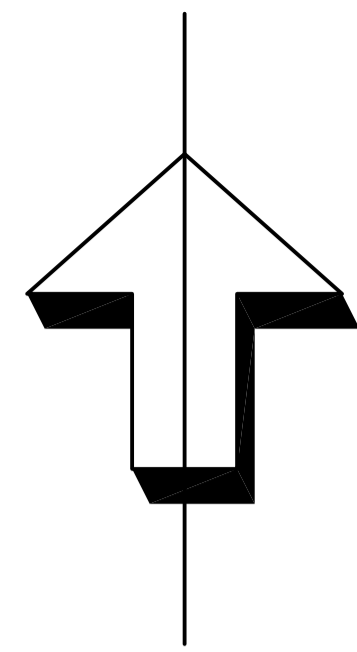


Förenklad  
NYBYGGNADSKARTA över  
del av ÄNGELHOLM 3:52  
i Ängelholms kommun

Upprättad på kart- och mätenheten  
ÄNGELHOLMS KOMMUN  
2020-03-13

Koordinatsystem i plan: SWEREF 99 13 30  
Koordinatsystem i höjd: RH 2000

Storlek: A3



ÄNGELHOLM  
3:115

DUVAN  
9

DUVAN  
29

Stortorget

ÄNGELHOLM  
3:52

Järnvägsgatan

VAKTELN

27

32

13

12

3:116

